

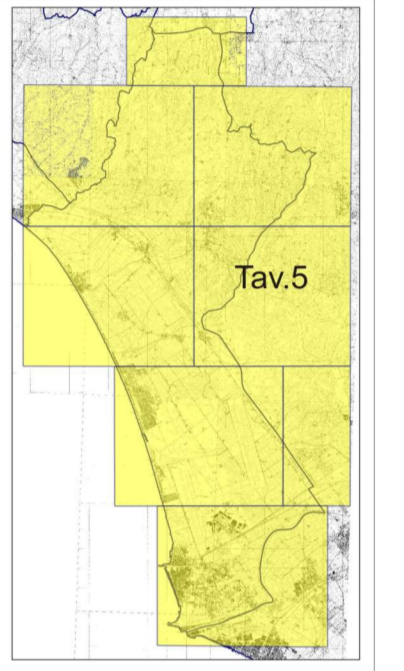
MICROZONAZIONE SISMICA - LIVELLO 1
DGR 545 /10

CARTA DELLE MOPS
Scala 1:10.000
Tav.5



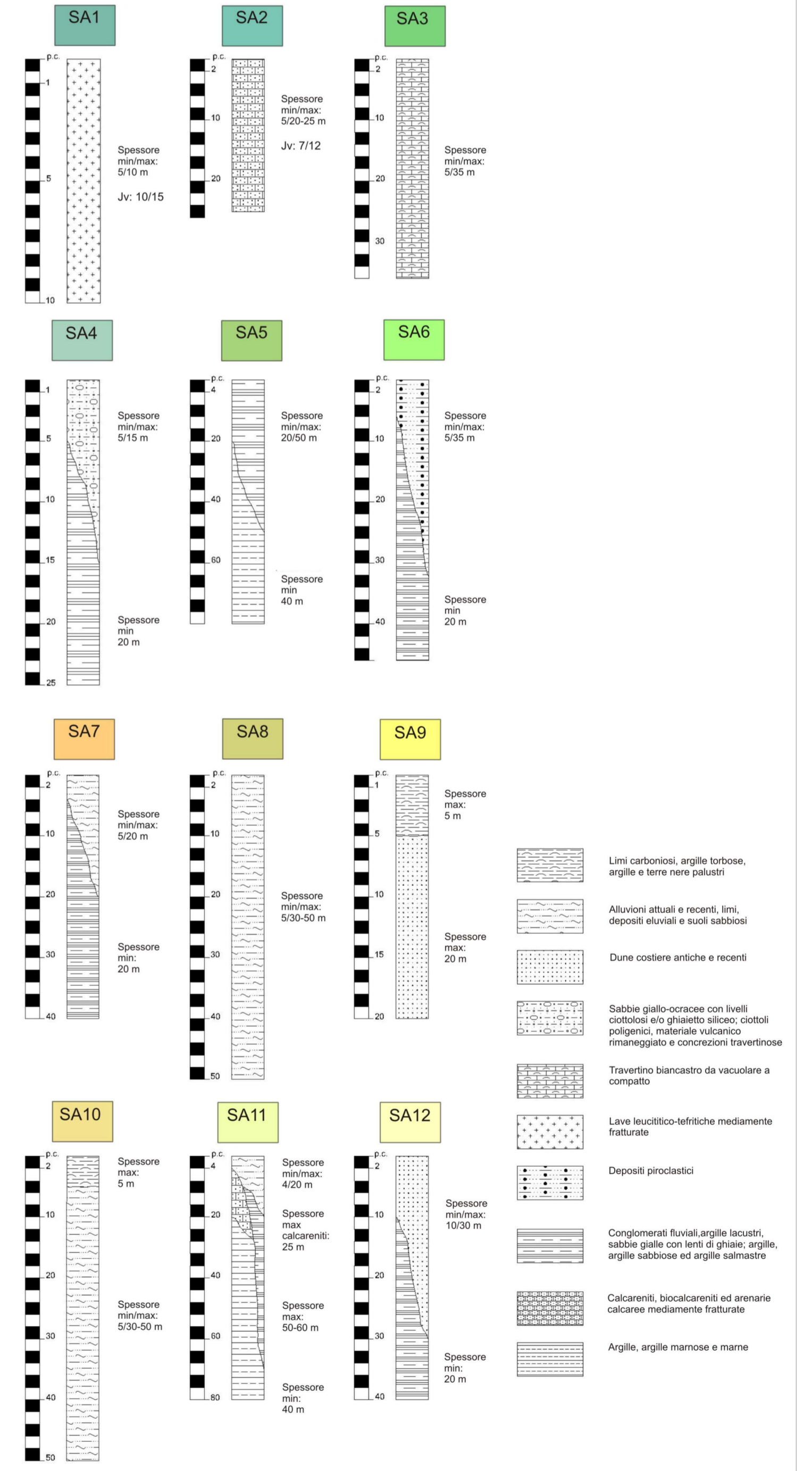
GEOMAGELLAN - Studio geotecnico-geofisico
Via degli Artisti, n.5 00040 Monte Compatri (Rm)
www.geomagellan.it

Geol. Pio Sella Geol. Luca Mengarelli Geol. Francesco M. Botti





LEGENDA

Zone stabili suscettibili di amplificazione sismica



Zone suscettibili di instabilità

- Z11 Area a rischio frana da P.A.I. - Autorità dei Bacini Regionali del Lazio. Aree a pericolo "A" ed Aree a pericolo "B" (art. 16 e art. 17 NTC P.A.I.)
- Z12 Area con presenza di sinkhole
-  Orlo di scarpata morfologica 10 m < h < 20 m
-  Area SICZPS esentata dallo studio di Microzonazione sismica (art. 7 DGR 545/10)